



PROVINCIA DI NAPOLI

CARTA TECNICA NUMERICA

Elemento n.° 448102

OTTAVIANO

Scala 1:5000



RAPPRESENTAZIONE CONFORME UNIVERSALE TRASVERSA DI MERCATORE (U.T.M.)

Le coordinate geografiche sono definite nel sistema europeo unificato (E.D. 1950)
 Longitudine di Roma (M.Maria) $\Omega = 12^\circ 27'10''.83$
 Latitudine $\varphi = 41^\circ 55'37''.49$

Le coordinate piane sono definite nel sistema nazionale Gauss-Bogpp
 Longitudine di Roma (M.Maria) di Greenwich $\Omega = 12^\circ 27'07''.40$
 Latitudine $\varphi = 41^\circ 55'25''.21$

Le costanti medie additive per passare dal sistema E.D. 1950 al sistema nazionale sono, per questo elemento:
 $\Delta N = - 186 \text{ m}$ $\Delta E = + 2019940 \text{ m}$

GEOGRAFICHE	FUSS 33		FUSS 33	
	GAUSS - ROMA	UTM	N	E
N O	40° 52' 30"	14° 27' 30"	4524915	4525001
N E	40° 52' 30"	14° 30' 00"	4524894	4525080
S O	40° 51' 00"	14° 27' 30"	4522139	4522226
S E	40° 51' 00"	14° 30' 00"	4522118	4522305

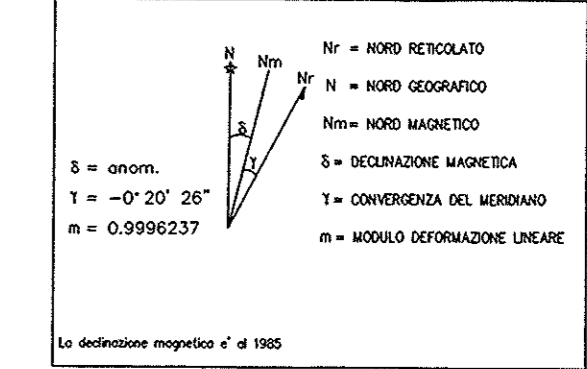
L'altimetro e' riferito al livello medio del mare del mareografo di Genova anno medio 1942

INDICI DELLA PRECISIONE ALTIMETRICA

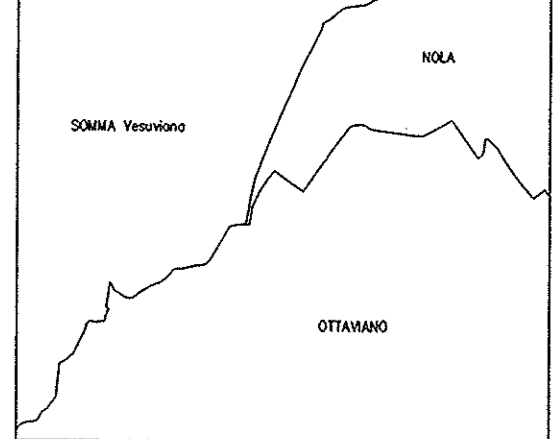
Rete di riferimento: Capisodi di livellazione: tolleranza 0,015 m
 Vertici trigonometrici: e.g.m. $\pm 0,20 \text{ m}$
 Quote topografiche di determinazione diretta: tolleranza 0,20 m
 Quote fotogrammetriche: tolleranza 1 m

L'equidistanza e' di:
 25 m per le curve direzionali
 5 m per le curve ordinarie
 1 m per le curve ausiliarie (strattegiate)

DECLINAZIONE MAGNETICA, CONVERGENZA E MODULO DI DEFORMAZIONE LINEARE AL CENTRO DELL'ELEMENTO 1:5000



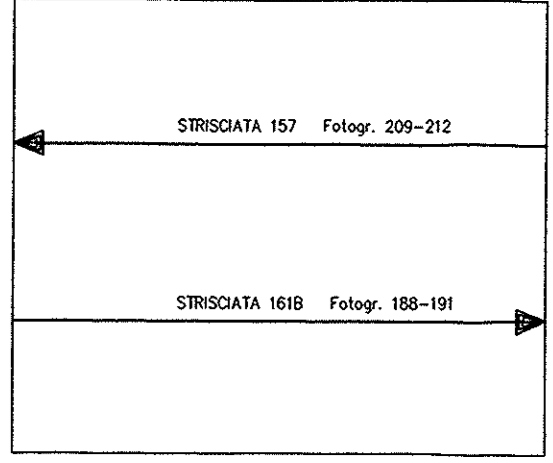
LIMITI AMMINISTRATIVI



QUADRO D'UNIONE DEGLI ELEMENTI LIMITROFI

448104	448101	448114
448103	448102	448113
448144	448141	448154

COPERTURA DI FOTOGRAFIE AEREE



POSIZIONE DELL'ELEMENTO NEL F° 448

4	1	4	1	4	1	4	1
0	1	0	2	0	3	0	4
3	2	3	2	3	2	3	2
4	1	4	1	4	1	4	1
0	5	0	6	0	7	0	8
3	2	3	2	3	2	3	2
4	1	4	1	4	1	4	1
0	9	1	0	1	1	1	2
3	2	3	2	3	2	3	2
4	1	4	1	4	1	4	1
1	3	1	4	1	5	1	6
3	2	3	2	3	2	3	2

Ripreso: anno 1958 Camera Leica RC20
 Quota medio relativa di volo: 2300 m.
 PROVINCIA DI NAPOLI - CITTA' METROPOLITANA
 AREA PIANIFICAZIONE TERRITORIALE ED URBANISTICA
 Direzione Piano Territoriale di Coordinamento - S.I.T.
 RILIEVO AEROFOTOGRAMMETRICO ANNO 1958
 ESECUZIONE: RPA S.p.A. - Perugia
 RTA S.r.l. - Comabbio
 SIT S.r.l. - Bori
 DIREZIONE LAVORI: Prof. Arch. Luigi Piemontese
 Dott. Gen. Vincenzo Guerra
 COLLAUDO: Prof. Arch. Massimo Rossi
 Dott. Arch. Mario Capozza
 Dott. Arch. Francesco Russo